



HAT-KP-1-2023/1-001024

Isaszegi Damjanich János Általános Iskola

HATÁRTALANUL pályázat

„Barangoló: történelmi emlékek, várak és természeti kincsek nyomában Szlovákiában.”

Iskolánk a 2023-24-es tanévben „Barangoló: történelmi emlékek, várak és természeti kincsek nyomában Szlovákiában” címmel, pályázatot adott be az Emberi Erőforrás Támogatáskezelő "Tanulmányi kirándulás hetedikeseeknek" kiírt Határtalanul pályázatára. Palaga Sándorné tanárnő és Varga Krisztina gondos munkája sikert aratott, 32 tanulónk 5 napot tölthetett el Szlovákiában.

Az utazást a Bethlen Gábor Alapkezelő Zrt. biztosította. A cél az volt, hogy a tanulók bővítsék a külföldi magyarsággal kapcsolatos ismereteiket, és betekinthesse a határon túl élő kortársaik mindennapi életébe, megismerhessék Szlovákia természeti szépségét valamint magyar vonatkozású történelmi emlékeit.

Kirándulásunk során a tanulók megismerkedhettek Szlovákia természeti szépségeivel, nevezetesen látványosakkal. Az emlékeket felvillantó út kiváló, kötetlen tanulási lehetőség volt a diákok számára. Gyönyörködhetek a Szlovák Paradicsom természeti szépségeiben, megismerhették a külföldi emberek és diákok mindennapjait.

„Határtalanul!”

Előkészítő órák

1. Gyűjtőmunka a tanulóknak a helyszínekről, földrajzi- történelmi- népművészeti érdekességekről. Word dokumentum - készítése. A tanuló csoportok önállóan készültek fel a kirándulás alkalmával érintett nevezetességek, hírneves emberek bemutatására, természeti környezet érdekességeinek ismertetésére. Informatika órán a diákok megismerkedtek az Okosdoboz oldalon található felvidéki oldalakkal. Különleges élmény volt számukra, hogy olyan információkat olvashattak, valamint olyan kérdésekre válaszolhattak, melyekkel az úti leírásaikban már találkoztak. Így nagy részük nem okozott gondot számukra.

2023. novemberétől folyamatosan/ **Résztevők:** hetedikes diákok, kísérő pedagógusok

2. Kapcsolatfelvétel szlovákiai testvértelepülésünk iskolájával. 2024. február

3. Kézműves foglalkozás: üvegfestés előkészítése népi motívumokkal. / 2024. ápr./



Résztevők: hetedikes diákok, kísérő pedagógusok

4. Települések bemutatása az utazó csoportnak /2024. április/

Résztevők: hetedikes diákok, kísérő pedagógusok

5. Magyarság Háza: március 19-én részt vettünk a magyarság Háza Galériában szervezett „Húsvéti mesekalács c. rendhagyó órán.

6. Tájékoztató a kirándulás programjával kapcsolatos tudnivalókról szülők részére /2024.május

A tanulmányi kirándulás programjának ismertetése

A kirándulásról szóló tájékoztató lap kiosztása a tanulóknak

Viselkedési normák, illemszabályok a kirándulás során.

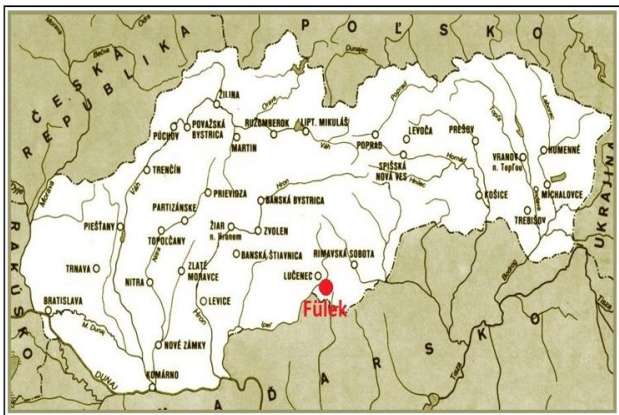
Értékelő óra tervezett tematikája: Az út során szerzett személyes tapasztalatok, élmények megbeszélése, áttekintése. Az utazás programjának értékelése, készített fotók, videók megtekintése.

Kötelező kommunikáció: A programot népszerűsítő bannert, az utazásról szóló képes beszámolót is kihelyeztük az iskola honlapjára valamint az iskola Facebook oldalán is megtekinthető.

Fülek

Földrajzi elhelyezkedése:

Dél-Szlovákiában, az Ipoly folyamvidékén, a történelmi Nógrád vármegye északi részén fekszik Fülek városa. A várhegy a Cseres-hegység Tájvédelmi Körzethez tartozik, amely egyike Szlovákia leg fiatalabb vulkanikus eredetű hegységeinek.



Előkészítő munkálatok: Word dokumentum készítése az adott településről

Magyar történelemmel való kapcsolata:

A középkori Fülek – a vár és a város – volt a királyé, a királynéé, Csák Mátéé, volt királyi adomány és zálogbirtok, például a Perényieké, akitől Mátyas király erővel vette vissza.

Fülek és Magyarország történelmi kötődése:

Fülek a trianoni békeszerződésig Nógrád vármegye Füleki járásához tartozott. 1919-ben 4 magyart végeztek ki a csehszlovák megszálló csapatok. 1946-ban szlovák betelepülők érkeztek a városba. 1951 és 1960 között ismét az ideiglenesen visszaállított Füleki járás székhelye volt, 1960-ban pedig visszakapta a városi rangot.

Az út során a diákok ismertették a csoporttal az adott településekről készített ismertetőt.

A magyar és szlovák nemzet közös hőse

II. Rákóczi Ferenc


A magyar élet Eperjesen a holokausztal vált jelentéktelenné, a magyar nyelv, mint a hétköznapi egyik használt nyelve, ekkor tűnt el örökre a középkori utcákról.

A mai szlovák Eperjes kettős arcú város. Vannak rettenetes szegénységben élő roma tömegek a szocialista lakótelepeken, lepusztult gyárak. És ott van a ragyogó belváros, sétálóutcákkal, a felső-magyarországi reneszánsz gyönyörű emlékeivel.

Helyi különlegesség az eperjesi eperpálinka, és a szlovák tokaji bort is helyi különlegességként hirdetik. Eperjes nem a tradicionális tokaji borvidék része, de évszázadokon át itt haladt át Lengyelország felé a magyar bor, innen ered ez a turpisság.

NEVEZETESSÉGEK

Eperjes nevezetességei a város történelmi központjában összpontosulnak, amely az orsó alakú térré kiszélesedő **Foutcán** és annak közelében található.



1. A város központjának a domináns épülete a monumentális, **római katolikus Szent Miklós plébániatemplom**. A 14. században épült, és a csúcsíves csarnoktemplomok mintapéldája. Flandriai telepések építették, és hazájuk védőszentjéről, Szent Miklósról nevezték el. Napjainkban a térség fontos **búcsújáráshelye**.

Híres emberek: Itt született **Ágh Ilona** színésznő 1854-ben

Érdeklőség: **Kenyhece** Isaszeg testvértelépülése

Látványok:

Kenyhecet és Abaujvárat összekötő híd a Hernád folyó felett:

Ez a híd ugyan **Kenyhece**n kívül van, de a hídon átmenő út egyenesen **Kenyhece**re vezet. Egyébként nagyon érdekes, hogy itt maga a Hernád folyó az országhatár, ezért amikor átkelünk a hídon, **valójában** akkor megyünk át Magyarországról Szlovákiába.



Az új hídról: Európai Unió támogatással megépült az új Hernád híd, amely Abaujvárt és a felvidéki **Kenyhece**t köti össze. Mivel a hídon keresztül néhány perc alatt megközelíthető a szomszédos szlovák település és a **kenyhece**i ipari park, valamint Kassa is elérhető közelségben van – egyre több szlovák család telepszik le Abaujváron. A két települést

Betlér

Elhelyezkedése:

Betlér (szlovákul: Betllar) Rozsnyótól 5km-re északnyugatra, a Sajó bal partján található. A 13. században keletkezett bányásztelepülésként. Határában vasat, rezet, aranyat bányásztak.



Nevezetes személyei:

- Wahlner Aladár (költő, államtitkár)
- Arany Adalbert László (szlovákiai nyelvész)



Ezen a képen látható Wahlner Aladár



Ezen a képen pedig Arany Adalbert László

Nevezetességei:

Betlér egyik legnevezetesebb kirándulóhelye az **Andrássyak kastélya**. 17. század

végén épült. Ez volt az andrássyak vadászhelye és lakhelye. Eredetileg reprezentációs célból építette. Csodálatos módon túlélte a második világháborút is. Ezt a pompás kastélyt az Andrássyak egészen 1945-ig lakták. A falu életében az Andrássyak fontos szerepet játszottak. Ők felügyelték és irányították a Betlér mellett működő vasüzemet. Az 1900-as évek végén korszerűsítették a kastélyt, amelynek köszönhetően kapott fűtést, illetve világítást is. A kastély 10-18 óra között látogatható. Ha már ott vagyunk a kastélynál, érdemes meglátogatni a körülötte található elegáns angolparkot. Nem kell érte fizetni.



(ezen a képen látható egy részlet a gyönyörű kertből.)


Érdeklőségek:

abból a vasüzemből szállítottak termékeket a Lánchíd építéséhez, amit az Andrássyak felügyeltek. A fényűzően berendezett kastélyban láthatunk számos egzotikus kincset, mint például samuráj páncélt Japánból, illetve Korántartót Közél-Keletről.

ÚTINAPLÓ

1 nap: Utunkat a páratlan szépségű füleki várban kezdtük, ahol a csodás panoráma mellett értékes ismeretekkel gazdagodtunk a vár történetéről a magyar nyelvű idegenvezetésnek köszönhetően. Losoncon nagy kalandba keveredtünk, amikor Petőfi Sándor, három méter magasban lévő emléktábláját, akrobatikus teljesítménnyel sikerült csak megkoszorúznunk. Ezt bizonyosan sokáig emlegetni fogjuk!


Szállásunk, Várhosszúréten, egy családias hangulatú panzióban volt, ahonnan csillagtúra szerűen látogattuk meg a környező települések fő látnivalóit. A szomszédban megismerkedtünk egy bácsival, aki a magyar államtól kitüntetését kapott a környéken lévő történelmi emlékhelyek ápolásáért. Sokat beszélgettünk a panzióban Erzsi nénivel, aki mesélt nekünk az ottani életről. Ezen a településen magyarul beszélnek, az iskolában magyarul tanítanak. Sajnos ezen az estén történt egy kis baleset is, focizás közben az egyik fiúnak eltört a keze, ezért orvoshoz kellett menni vele. Kapott rögzítőt a kezére.



2. nap: Kenyhecen – Isaszeg testvérvárosában - a helyi iskolában nagy szeretettel fogadtak bennünket. Diákjaink angol nyelven kommunikálva megismerhették az iskola és a település történetét, majd mi is bemutattuk iskolánkat, valamint Isaszeg nevezetességeit.


Kézművesfoglalkozás keretében népi motívumokkal üvegtányérra festettünk, majd Szlovákia magyar történelmi vonatkozásairól tablót készítettünk. A sportpályán egy jó hangulatú foci- és röplabdamezőkérés keretében mértük össze tehetségünket. A polgármesteri hivatalban a Polgármester Úr magyar nyelven köszöntött bennünket, majd mind a két nemzet a saját néptáncával szórakoztatta a jelenlévőket. A műsor után meglátogattuk Gyuri bácsi méhészt,

aki sajnos betegsége miatt csak röviden beszélt a méhészet szépségeiről.






Kedd délután, Krasznahorkára vezetett utunk, az Andrássy Mauzóleumba, majd a betléri Andrássy kastélyban álmélkodhattunk a grófi család elképesztő gazdagságán.




Várhosszúréten a templomkertben megkoszorúztuk az 1848-as és 1914-es harcokban elesett katonák tiszteletére állított kopjafát, melyen ezt olvashattuk: „Rendületlenül”



3. nap: Számunkra a legizgalmasabb nap, a szerdai, a Hernád-áttörés szurdokvölgyi túra volt, amely 18 km-en át tartott és vezetett hegyen-völgyön keresztül. Embert próbáló erőnlétet igénylő feladat volt, de sikerrel teljesítettük. Azok, akik tériszonyosok voltak, Anita néniékkel a környék természeti szépségeivel ismerkedtek egy 6 km-es séta alatt.



4. nap: Csütörtökön, Dobsinában, Európa egyetlen jégbarlangjában -4 C fokban hűthettük le magunkat a nyári melegtől érkezve. Csodálatos mészkő- és jégképződményeket láthattunk. A Csorba-tóhoz közel lévő Álmod-tornya kilátóból, egy üvegpadlón sétálva, lélegzetelállító élmény volt megcsodálni a Magas-Tátra hegycsúcsait. A kilátóból lefelé jövet nyakunkba zúdult az eső, úgyhogy a tó körüli sétánk elmaradt. Helyette Eperjesen strandoltunk, aminek nagyon örültünk.






5. nap:

Elérkezett kirándulásunk utolsó napja. Szálláshelyünket kicsit szomorúan hagytuk el, hiszen a házigazdák egész héten szívélyesen teljesítették kívánságainkat, finomakat ettünk nagyon jól éreztük itt magunkat. Első utunk Rozsnyóra vezetett ahol a bányászati múzeumot sajnos zárva találtuk. Belvárosi sétánk során felkerestük a Tűztornyot, másnéven Rákóczi-őrtornyot, mely annak idején a Felvidék legnagyobb középkori terén állt. Lenyűgöző látványt nyújtott barokk stílusban felújított tetőszerkezetével. Megkoszorúztuk a városban felállított Kossuth Lajos kormányzó-elnök szobrát is. Sétánk után fagyival hűsítettük le magunkat. Következő megálló Kassa volt ahol a város nevezetességeit kerestük fel. Első utunk a Szent Erzsébet székesegyházba vezetett. Izgalmas járatokon, kanyargó lépcsőkön keresztül jutottunk fel a dóm tetejére, ahonnan pompás látvány tárult elénk. A lábaink alatt terült el a nagy múltú történelmi város. A székesegyház altemplomában, koszorúztunk és fejet hajtottunk történelmünk fontos alakja, II. Rákóczi Ferenc hamvait rejtő kriptában. Ezt követően megnéztük a fejedelem rodostói házának életnagyságú mását. Az ebéd elfogyasztása után megpihentünk Kassa főterén, a csodálatos Operaház árnyékában lévő parkban, ahol a város, zenélő szökő kútja varázsolt el bennünket különleges hangulatával. Az óvárosban tett séta után fájt a szívvel, de elindultunk hazafelé. Menet közben betértünk egy bevásárlóközpontba ahol kedvünkre választhattunk magunknak szlovák tejtermékeket, üdítőt, rágcsálni valót.







Felejthetetlen és páratlan élményekkel gazdagodtunk, amit hálásan köszönünk tanárainknak.

NEMZETI ÖSSZETARTOZÁS NAPJA

Közös éneklésre és táncolásra hívta Szarka Tamás Kossuth-díjas előadóművész, zeneszerző a világ magyarságát 2024-ben is!

Iskolánk idén csatlakozott a kezdeményezéshez és közösen elénekeltük Szarka Tamás Kézfogás című dalát. Ezen a napon bemutattuk iskolánk diákjainak képes beszámolóinkat az útról, majd délután pedagógusoknak valamint a szülőknek közösen is elmondtuk élményeinket, tapasztalatainkat. Téma napunkra képes beszámolóval készültünk, bemutatva a videókat is, amit az út során készítettünk. A program zárásaként vendégeinket megkínáltuk az itthon készített sztrapacskával, ami nagy sikert aratott. Ezt a programot a Nemzeti Összetartozás jegyében tartottuk meg.





Köszönjük tanárainknak, hogy részt vehettünk a Határtalanul programban.

Isaszegi Damjanich János Általános Iskola 7.a és 7. b osztályos tanulói.